

























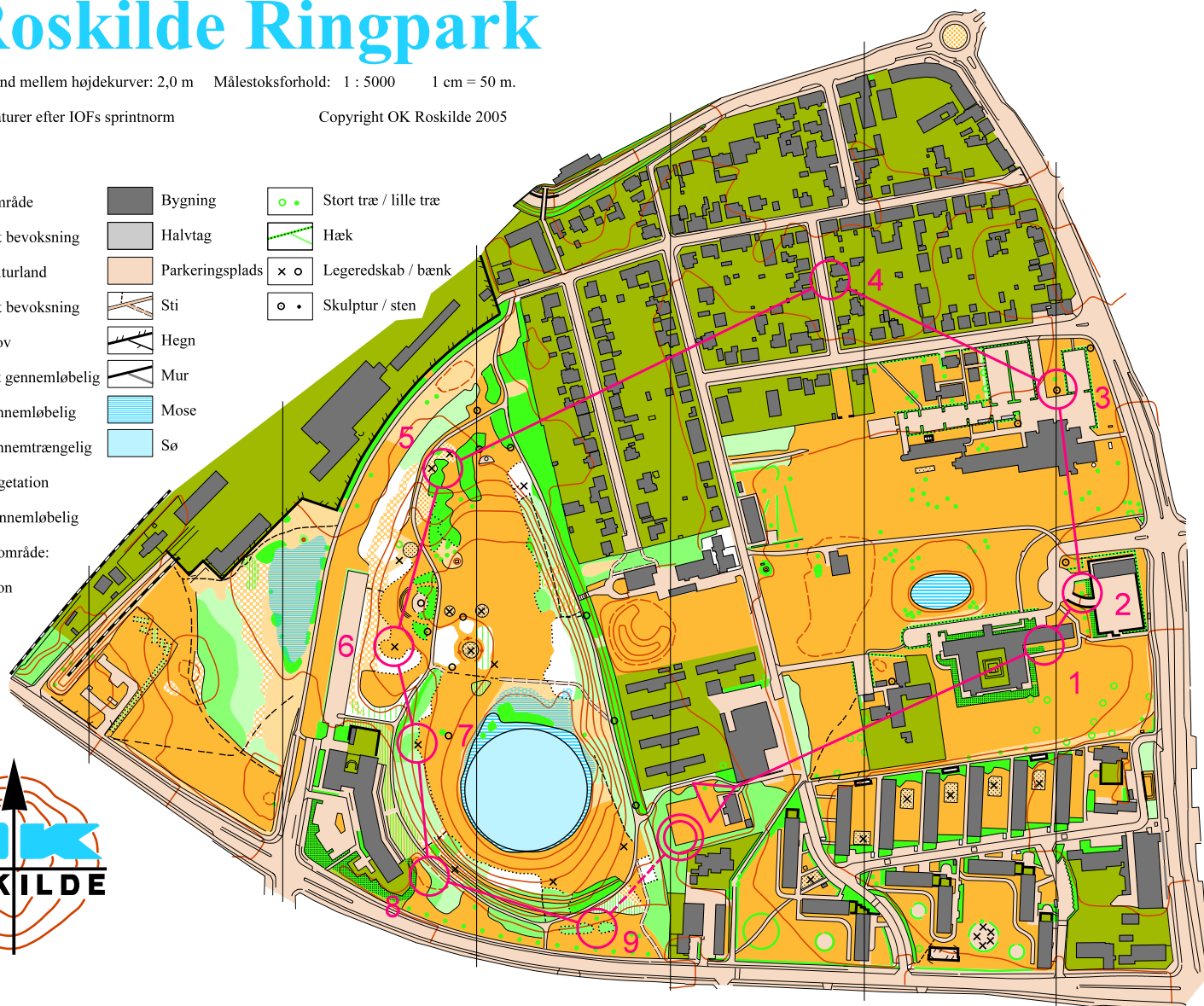
Roskilde Ringpark

Afstand mellem højdekurver: 2,0 m Målestoksforhold: 1 : 5000 1 cm = 50 m.

Signaturer efter IOFs sprintnorm

Copyright OK Roskilde 2005

- | | | | | | |
|---|------------------------|---|-----------------|---|-----------------------|
|  | Åbent område |  | Bygning |  | Stort træ / lille træ |
|  | m. spredt bevoksning |  | Halvtag |  | Hæk |
|  | Åben kulturland |  | Parkeringsplads |  | Legeredskab / bæk |
|  | m. spredt bevoksning |  | Sti |  | Skulptur / sten |
|  | Åben skov |  | Hegn | | |
|  | langsomt gennemløbelig |  | Mur | | |
|  | svært gennemløbelig |  | Mose | | |
|  | svært gennemtrængelig |  | Sø | | |
|  | Undervegetation | | | | |
|  | Svært gennemløbelig | | | | |
- Forbudt område:
-  Vegetation
 -  Have



RM04 natsprint I		
	kort	1,6 km
		Spejderhytte, NV-hjørne (ude)
1	102	Tæt bevoksning, Ø-side
2	103	Enligtstående træ
3	106	Skulptur
4	32	Indkørsel
5	108	Græsplæne, V-hjørne (inde)
6	109	Legeredskab
7	111	Legeredskab
8	112	Høj, Oppe på
9	113	Tæt bevoksning, Mellem
		

Condes. OK Roskilde

